



FAX - PEC - MAIL MESSAGE			DATA:	30/01/2015
			DATE:	
N. Protocollo	0513-2015	CUS/PC	Fax :	
N. d'Enregistrement :			Télécopie :	
PAGINE 3 COMPRESA LA PRESENTE				
DA :	REGIONE AUTONOMA VALLE D'AOSTA			
DE :	PROTEZIONE CIVILE			
A :	<ul style="list-style-type: none"> ▷ Sindaci dei Comuni delle zone C e D ▷ Presidenza della Regione ▷ Stazioni forestali – Comandante CFVdA ▷ Ufficio stampa Presidenza della Regione ▷ Coord. Dip. ris. naturali e Corpo forestale ▷ Coord. Dip. infrastr. viab. ed edil. res. pubbl. ▷ Coord. Dip. enti locali, servizi di pref. e P.C. ▷ Coord. Dip. program., dif. suolo e ris. idriche ▷ Assetto idrogeologico dei bacini montani ▷ Viabilità ▷ Attività geologiche ▷ Presidenti delle commissioni valanghe 	<ul style="list-style-type: none"> ▷ Corpo valdostano dei vigili del fuoco ▷ Questura – Polizia di frontiera – Polizia stradale ▷ Carabinieri di Aosta ▷ Guardia di Finanza ▷ A.N.A.S. – R.A.V. – S.A.V. ▷ Tunnel M. Bianco – Tunnel G. S. Bernardo ▷ C.V.A. – D.E.V.A.L. ▷ Centro addestramento alpino ▷ C.R.I. ▷ S. S. 118 ▷ Volontariato protezione civile ▷ Trenitalia – R.F.I. 		

Oggetto: AVVISO DI MODERATA CRITICITÀ VALANGHIVA IN ATTO ZONE C - D -
PREALLARME

Si trasmette in allegato l'avviso proveniente dal **CENTRO FUNZIONALE REGIONALE**.

Si segnala la previsione del grado di pericolo **4-forte** in atto nelle zone C – D classificate a rilevante rischio valanghivo.

I SINDACI dei Comuni in indirizzo:

- Sono **invitati ad attivare** le procedure e le misure di competenza finalizzate alla tutela della pubblica incolumità;
- **Forniscono** le informazioni relative all'evento in atto e garantiscono la diffusione delle norme di comportamento;
- **Dispongono** sul territorio tutte le risorse disponibili propedeutiche all'eventuale attività di soccorso, emergenza e assistenza alla popolazione;
- **Attivano**, in conformità alle linee guida regionali, la locale Commissione valanghe;

GLI ENTI PROPRIETARI E GESTORI DELLE STRADE sono invitati a predisporre le misure necessarie ed attuare gli interventi tecnici per assicurare la regolare circolazione stradale soprattutto in corrispondenza di infrastrutture di interesse pubblico.

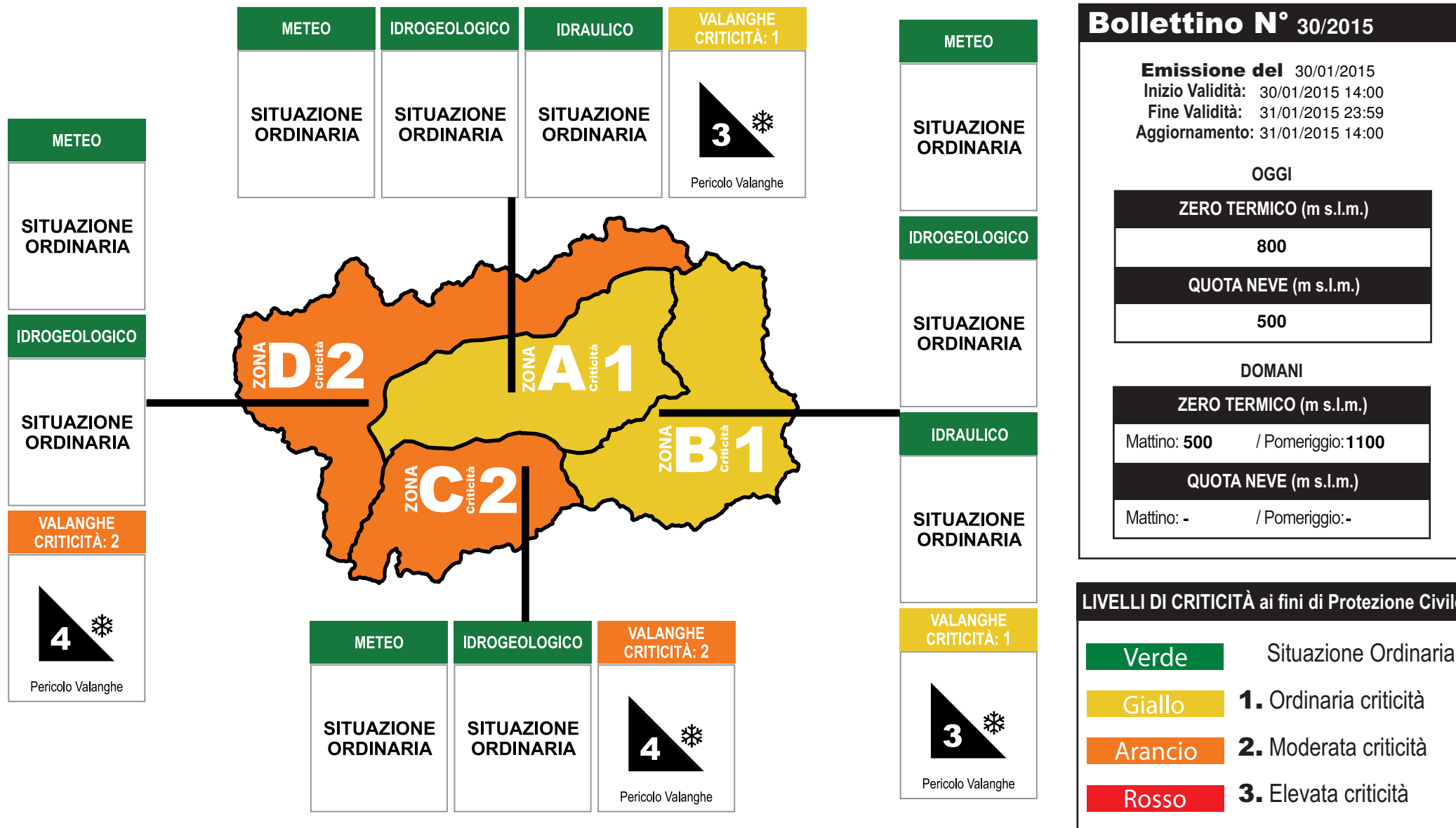
La CUS (tel. 800319319 – Fax 800238222) funzionerà da punto di raccordo per lo scambio di tutte le informazioni.

LIVELLO DI ATTIVAZIONE DEL PIANO REGIONALE DI PROTEZIONE CIVILE: **PREALLARME**
ZONA C – D

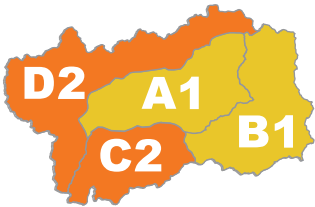
PREGASI INVIARE QUESTA PAGINA CON I SOTTONOTATI DATI AL FAX 800238222
RICEVUTO ALLE ORE COMUNE O ENTE

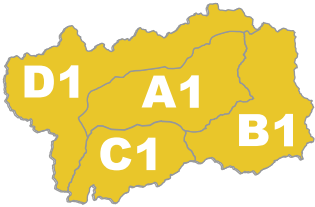
Il Capo della Protezione civile
Pio PORRETTA

Questo bollettino contiene avvisi di criticità



BOLLETTINO DI CRITICITÀ METEOROLOGICA, IDROGEOLOGICA E VALANGHIVA REGIONALE

Dalle 12.00 alle 24.00 di OGGI		ZONE	Livelli e scenari di criticità METEOROLOGICA	Livelli e scenari di criticità IDROGEOLOGICA-IDRAULICA	Livelli e scenari di criticità VALANGHIVA												
 <p>Corrispondenze fra</p> <p>CRITICITÀ = N° = COLORE</p> <table border="1"> <tr><td>Situaz. Ordinaria</td><td>1</td><td>Verde</td></tr> <tr><td>Ordinaria</td><td>2</td><td>Giallo</td></tr> <tr><td>Moderata</td><td>3</td><td>Arancio</td></tr> <tr><td>Elevata</td><td>3</td><td>Rosso</td></tr> </table>	Situaz. Ordinaria	1	Verde	Ordinaria	2	Giallo	Moderata	3	Arancio	Elevata	3	Rosso	A	Avviso: - Precipitazione media e massima: Assente localmente debole		Criticità: - -	CRITICITÀ: 1 Grado di pericolo: 3: Marcato Manto nevoso da moderato a debole consolidamento su molti pendii ripidi; possibili medie e anche grandi valanghe spontanee.
	Situaz. Ordinaria	1	Verde														
	Ordinaria	2	Giallo														
	Moderata	3	Arancio														
Elevata	3	Rosso															
B	Avviso: - Precipitazione media e massima: Assente localmente debole		Criticità: - -	CRITICITÀ: 1 Grado di pericolo: 3: Marcato Manto nevoso da moderato a debole consolidamento su molti pendii ripidi; possibili medie e anche grandi valanghe spontanee.													
C	Avviso: - Precipitazione media e massima: Debole		Criticità: - -	CRITICITÀ: 2 Grado di pericolo: 4: Forte Manto nevoso debolmente consolidato sulla maggior parte dei pendii ripidi; probabili molte valanghe spontanee anche di grandi dimensioni.													
D	Avviso: - Precipitazione media e massima: Debole localmente moderata		Criticità: - -	CRITICITÀ: 2 Grado di pericolo: 4: Forte Manto nevoso debolmente consolidato sulla maggior parte dei pendii ripidi; probabili molte valanghe spontanee anche di grandi dimensioni.													

Dalle 00.00 alle 24.00 di DOMANI		ZONE	Livelli e scenari di criticità METEOROLOGICA	Livelli e scenari di criticità IDROGEOLOGICA-IDRAULICA	Livelli e scenari di criticità VALANGHIVA												
 <p>Corrispondenze fra</p> <p>CRITICITÀ = N° = COLORE</p> <table border="1"> <tr><td>Situaz. Ordinaria</td><td>1</td><td>Verde</td></tr> <tr><td>Ordinaria</td><td>2</td><td>Giallo</td></tr> <tr><td>Moderata</td><td>3</td><td>Arancio</td></tr> <tr><td>Elevata</td><td>3</td><td>Rosso</td></tr> </table>	Situaz. Ordinaria	1	Verde	Ordinaria	2	Giallo	Moderata	3	Arancio	Elevata	3	Rosso	A	Avviso: - Precipitazione media e massima: Assente localmente debole		Criticità: - -	CRITICITÀ: 1 Grado di pericolo: 3: Marcato Manto nevoso da moderato a debole consolidamento su molti pendii ripidi; possibili medie e anche grandi valanghe spontanee.
	Situaz. Ordinaria	1	Verde														
	Ordinaria	2	Giallo														
	Moderata	3	Arancio														
Elevata	3	Rosso															
B	Avviso: - Precipitazione media e massima: Assente localmente debole		Criticità: - -	CRITICITÀ: 1 Grado di pericolo: 3: Marcato Manto nevoso da moderato a debole consolidamento su molti pendii ripidi; possibili medie e anche grandi valanghe spontanee.													
C	Avviso: - Precipitazione media e massima: Assente localmente debole		Criticità: - -	CRITICITÀ: 1 Grado di pericolo: 3: Marcato Manto nevoso da moderato a debole consolidamento su molti pendii ripidi; possibili medie e anche grandi valanghe spontanee.													
D	Avviso: - Precipitazione media e massima: Assente localmente debole		Criticità: - -	CRITICITÀ: 1 Grado di pericolo: 3: Marcato Manto nevoso da moderato a debole consolidamento su molti pendii ripidi; possibili medie e anche grandi valanghe spontanee.													

LEGENDA intensità di precipitazione		
Intensità	mm in 12 h	mm in 24 h
Debole	0-10	0-15
Moderata	10-30	15-45
Forte	30-60	45-90
Molto forte	>60	>90

NOTE	NOTE	NOTE
		Criticità in atto grado di pericolo valanghe pari a 4-forte.

N.B:
Per una corretta lettura e interpretazione si raccomanda la consultazione del manuale d'uso.